

řeka DYJE





sídlíště
Dukelských
hrdinů 3

sídlíště
Dukelských
hrdinů 1

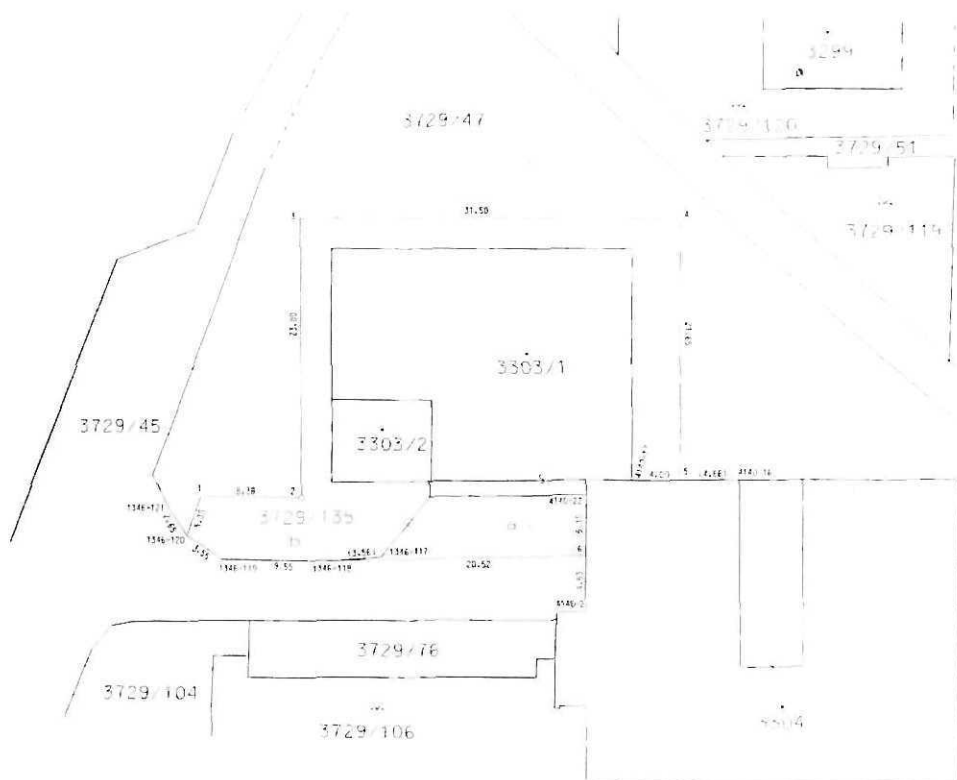
Městské
muzeum
a galerie
Břeclav

Vodárna

Příloha č. 1 (1/2)

-  - nemovité věci ve vlastnictví Ing. Mgr. Aleše Nešpora
-  - pozemek p.č. 3729/47 v k.ú. Břeclav
-  - pozemek p.č. 3729/45 v k.ú. Břeclav
-  - požadované části pozemků p.č. 3729/45 a p.č. 3729/47, oba v k.ú. Břeclav





VÝKAZ DOSAVADNÍHO A NOVÉHO STAVU ÚDAJŮ KATASTRU NEMOVITOSTÍ																	
Dosavadní stav				Nový stav													
Označení pozemku	Výměra parcely		Druh pozemku	Označení pozemku	Výměra parcely		Druh pozemku	Typ stavby	Způsob využití	Způsob využití	Změna účelu pozemku	Převzetím se stavem evidence právních vztahů			Označení dílu		
	ha	m ²			ha	m ²						Díl přechází z pozemku označeného v	Cílová stavba (novost)	Výměra dílu			
parcelsní číslo	ha	m ²	Způsob využití	parcelsní číslo	ha	m ²	Způsob využití	Způsob využití	Způsob využití	Způsob využití	Způsob využití	katastrální nemovit.	diverzní poz. evidence	ha	m ²	ha	m ²
3729/45	34	48	ostat. pl.	3729/45	33	71	ostat. pl.				2	3729/45		10001	33	71	
3729/47	20	18	ostat. komunikace	3729/47	17	15	ostat. komunikace				0	3729/47		10001	17	15	
			ostat. komunikace	3729/135	3	80	ostat. pl.				2	3729/45		10001		77	„a“
							ostat. komunikace					3729/47		10001	3	03	„b“
															3	80	
	54	66			54	66											

Seznam souřadnic (S-JTSK)

Souřadnice pro zápis do KN					Souřadnice pro zápis do KN				
Číslo bodu	Y	X	Kód kvality	Poznámka	Číslo bodu	Y	X	Kód kvality	Poznámka
1346-117	583028.89	1211058.45	3	bet. obrubník	4140-22	583011.93	1211053.30	3	zed
1346-118	583032.44	1211058.74	3	bet. obrubník	1	583043.86	1211053.51	3	ocel hřeb.
1346-119	583041.99	1211058.67	3	bet. obrubník	2	583035.49	1211053.55	3	plast. znak
1346-120	583044.94	1211056.69	3	bet. obrubník	3	583035.64	1211030.56	3	ocel hřeb.
1346-121	583046.44	1211054.51	3	bet. obrubník	4	583004.16	1211030.48	3	ocel hřeb.
4140-2	583011.89	1211062.98	3	zed	5	583004.06	1211052.12	3	zed
4140-16	582999.20	1211052.18	3	zed	6	583011.91	1211058.32	3	zed
4140-17	583008.05	1211052.13	3	roh stavby					

GEOMETRICKÝ PLÁN pro rozdělení pozemku	Geometrický plán ověřil úředně oprávněný zeměměřický inženýr:	Stejnopis ověřil úředně oprávněný zeměměřický inženýr:	
Jméno, příjmení	Ing. Jan Hlavka	Jméno, příjmení	Ing. JAN KUZMOVÁ
Číslo položky seznamu úředně oprávněných zeměměřických inženýrů	686/95	Číslo položky seznamu úředně oprávněných zeměměřických inženýrů	184/91
Dne	4. 11. 2015	Číslo	352/2015
Dne	20. 11. 2015	Číslo	384/2015
Nalozotom a přesností odpovídá pravom předpisům	Katastrální úřad snižší a většího území.	Leto stejnopisu odpovídá geometrickému plánu v elektronické podobě uloženému v síťové databázi katastrálního úřadu	
Vyhotovitel	Ing. Jan Hlavka Riegrova 60 Břeclav	Ověření stejnopisu geometrického plánu v listinné podobě.	
Číslo plánu	6263-204/2015		
Okres	Břeclav		
Obec	Břeclav		
Kat. území	Břeclav		
Mapový list	Břeclav 3-5/42		
Důležitým vlastnickým pozemkům byla poskytnuta výzva, aby se s vlastníkem pozemku dohodli na vyznačení hranic pozemků a jejich předpisném zřízení.	KÚ pro Jihomoravský kraj KP Břeclav Ing. Jana Kuzmová PGP-955/2015-704 2015.11.19 11:31:52 CET		



Příloha č. 1 (2/2)